



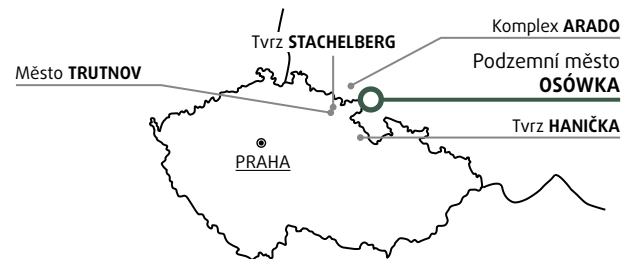
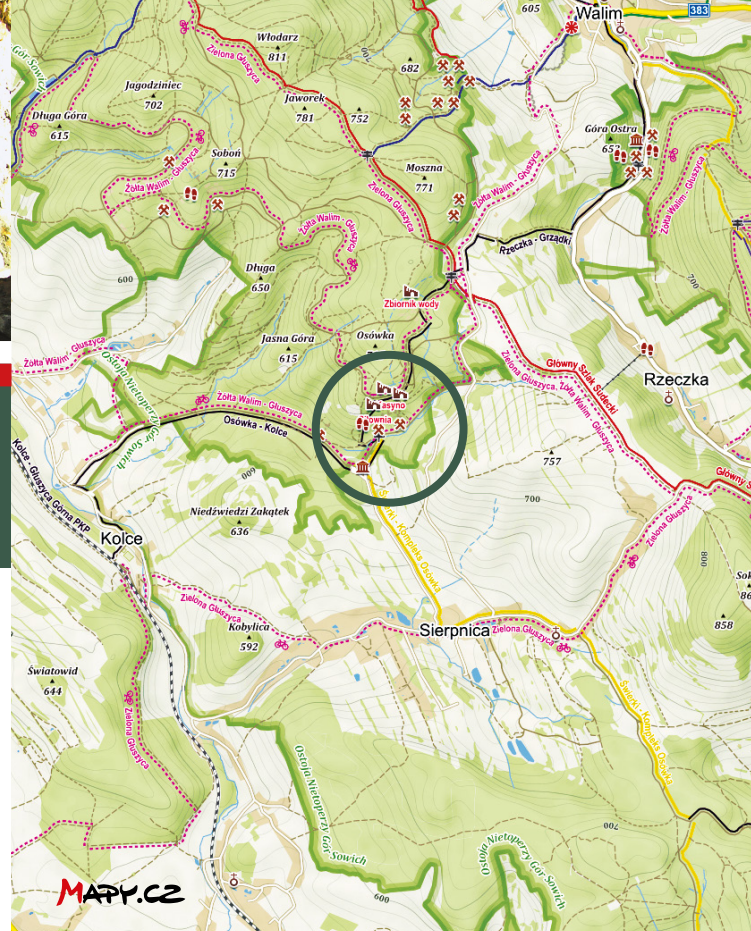
ODHALTE TAJEMSTVÍ PODZEMNÍHO MĚSTA

PODZEMNÍ MĚSTO OSÓWKA

V době 2. světové války Němci v okolí města Głuszyca v Dolním Slezsku zahájili výstavbu rozsáhlého systému podzemních štol a pozemních staveb. Za krátkou dobu vznikly přibližně 2 km podzemních chodeb, prostor a hal. K těžké práci byli od roku 1943 do roku 1945 nasazováni zajatci z nedalekých táborů. V roce 1944 začala výstavba bunkrů na povrchu. Objekt byl součástí výstavby obrovského projektu „Obr“ realizovaného v Sovích horách. Objekt je zahalen tajemstvím, protože do dnešní doby nebyly nalezeny dokumenty související s jeho výstavbou. Předpokládá se, že po ukončení měl objekt sloužit jako hlavní stan pro velitele Třetí říše, nebo zde měla být zbrojní továrna na wunderwaffe či laboratoř k výrobě atomové bomby. Nyní je návštěvníkům zpřístupněna podzemní i nadzemní část.

V podzemní části lze vidět betonové strážnice, obrovské haly a chodby vybetonované v roce 1944. Jedná se o rozsáhlé prostory vyražené v rulové skále. Během procházky turistickou stezkou nad podzemní částí můžete zhlédnout základy elektrárny, železniční rampu, pozůstatky stavebních materiálů a obrovský bunkr centrálního veličiho místa.

V rámci česko-polského projektu vznikly v roce 2019 audiovizuální expozice věnované historickým otázkám souvisejícím s výstavbou objektu nebo 2. světové válce. Na trase se objevují hologramy postav prezentující náročnou práci. Jsou zde i trojrozměrné fotografie, vitríny s exponáty, videa ukazující historii války, vězně, ale také i život netopýrů a pozemní část komplexu. Pro návštěvníky je připravena i výstava Světlo a zvuk.




Vydal: Euroregion Pomezí Čech, Moravy a Kladska – Euroregion Glacensis
Rychnov nad Kněžnou, Česká republika
V rámci projektu „Tajemství vojenského podzemí“
Vydáno v roce 2019



PODZIEMNE MIASTO OSÓWKA

PODZEMNÍ MĚSTO OSÓWKA





ODKRYJ TAJEMNICE PODZIEMNEGO MIASTA

PODZIEMNE MIASTO OSÓWKA

W czasie II WŚ na Dolnym Śląsku w okolicy miejscowości Głuszycy Niemcy rozpoczęli budowę ogromnego systemu podziemnych sztolni i budowli naziemnych. Przez krótki okres czasu powstało ok 2 km podziemnych wyrobisk, pomieszczeń i hal. Do ciężkiej pracy od roku 1943 do 1945 wykorzystywano więźniów z pobliskich obozów. W 1944 r. rozpoczęto budowę bunkrów na powierzchni ziemi. Obiekt wchodził w skład budowy ogromnego projektu Olbrzym w Górach Sowich. Tajemnica obiektu tkwi w tym, że do dnia dzisiejszego nie odnaleziono dokumentów związanych z budową obiektu. Przypuszcza się, że obiekt po ukończeniu prac miał służyć na kwaterę dowódców III Rzeszy lub miał być fabryką zbrojeniową nad wunderwaffe albo laboratorium do produkcji bomby atomowej. Obecnie można zwiedzać część podziemną i naziemną.

W części podziemnej można zobaczyć betonowe wartownie, ogromne hale i korytarze wybetonowane w 1944 roku. Ogromne przestrzenie wykuto w skale gnejsowej. Podczas wędrowki po szlaku turystycznym nad podziemiemi zobaczyć można fundamenty elektrowni, rampę kolejową, pozostałości materiałów budowlanych oraz ogromny bunkier centralnego punktu dowodzenia.

W roku 2019 z projektu polsko czeskiego powstały wystawy audiowizualne poświęcone zagadnieniu historycznym związanym z budową obiektu oraz obejmujące tematykę II WŚ. Na trasie pojawiają się postacie w formie hologramów pokazujące trudy pracy. Są też trójwymiarowe zdjęcia, gabloty z eksponatami, filmy prezentujące historię wojny, więźniów i życie nietoperzy, część naziemną kompleksu oraz wystawę Światło i dźwięk.

