Hřebenovka

Historie Hřebenovky

- **1902 - Modrá hřebenovka** neboli **Blauer Kammweg** , cíl: jednotně značená stezka vedoucí přes vrcholové partie Lužických hor
- První část trasy Modré hřebenovky - **z Ještědu na Růžový vrch**. Celá hřebenová cesta měla délku přibližně 60 km a bylo pro ni dohodnuté jednotné **specifické značení, zinkové tabulky se čtyřzubým modrým hřebenem v bílém poli.**
- **1903** – horský spolek pro Ještědské a Jizerské pohoří spolu s Krkonošským spolkem, **pokračování trasy východním směrem.** (Z Ještědu přes město Liberec, Jizerské hory až na krkonošskou Sněžku).
- **1904** - krušnohorské spolky
- **1913** - stezka protažena až do Blankensteinu nad Sálou

Během období 1. republiky, v době své největší slávy, vedla Modrá hřebenovka od durynského Blankensteinu nad Sálou, přes celé Krušné hory do Českosaského Švýcarska a dále přes Lužické hory, Ještědský hřbet a Jizerské hory do Krkonoš, odkud pokračovala přes Broumovsko, Orlické hory a Kralický Sněžník až na nejvyšší vrchol Hrubého Jeseníku, Praděd. V té době dosahovala délky přibližně 800 km.

Der Kammweg
vom Jeschken bis zum Rosenberge.
Gezeichnet von
Hugo Schwarz, Lehrer in B. Leipa.
Zeichen-Erklärung.
Städte
Orte mit Kirche
Orte ohne Kirche
Schloß, Ruine
M. Mühle
K. B. Kalksteinbruch
Jägerhaus
Fluß, Bach, Teich
Aussichtsturm
B. Berg
Gastwirtschaft
Kammweg
Maßstab: 9 mm = 1 km.
S A C H
KREIBITZ
ST. GEORGENTAL
GROTTAU
B. KAMNITZ
GABEL

eg" (Beilage).

Hřebenovka a Liberecký kraj

- 2004 - 2006 – prvotní myšlenka projektu – proznačení tras, úpravy chodníků, odpočinková místa, vybavovací a informační systém, marketing
- 2007 – zpracování projektové dokumentace pro dvě části projektu
  - Česko – německá verze projektu
  - Česko – polská verze projektu
- 2008 – kontrola JTS v Olomouci obou částí – z důvodu nízkého finančního podílu polského partnera nebyl česko-polský projekt schválen, došlo k přepracování i česko-německého projektu
- 2009 – znovupodání projektu do česko-saského programu, nalezení nového partnera (Landkreis Görlitz). Úprava projektu do stávající podoby: 5 odpočinkových míst, informační systém (proznačení 3 druhů tras, rozcestníky), vybavovací systém (venkovní mapy, lavičky, stojany na kola, přístřešky), marketing.

česko - saská
Hřebenovka
turistika · cyklistika · lyžování

Hřebenovka a Liberecký kraj

- 2010 – schválení projektu (podpis smlouvy – prosinec 2010)
- 2011 – příprava a realizace výběrových řízení
  - duben 2011 – výběrové řízení na TDI
  - květen 2011 – výběrové řízení na marketing
  - květen 2011/září 2011 – výběrové řízení na stavební část projektu
- 2012 - vydání předběžného opatření ÚOHS
- 2013 – počátek realizace projektu – marketingové záležitosti a stavební část projektu (leden – září)

česko - saská
Hřebenovka
turistika · cyklistika · lyžování

Logo

- Pěší značení



- Cykloznačení

- Marketingové logo

Vedení trasy – severní + jižní

česko - saská

Hřebenovka

turistika · cyklistika · lyžování

Proznačení Hřebenovky

		CELKEM INSGESAMT		
Pěší trasy	121 km	149 km	28 km	Wanderweg
Cyklotrasy	107 km	135 km	28 km	Radweg
Běžecké trasy	30 km	50 km	20 km	Skiweg

česko - saská
Hřebenovka
turistika · cyklistika · lyžování

Vybavovací předměty

česko - saská
Hřebenovka
turistika · cyklistika · lyžování

Vybavovací předměty

česko - saská
Hřebenovka
turistika · cyklistika · lyžování

Vybavovací předměty

česko - saská
Hřebenovka
turistika · cyklistika · lyžování

Vybavovací předměty

česko - saská
Hřebenovka
turistika · cyklistika · lyžování

Proznačení tras

česko - saská
Hřebenovka
turistika · cyklistika · lyžování

Marketingové aktivity

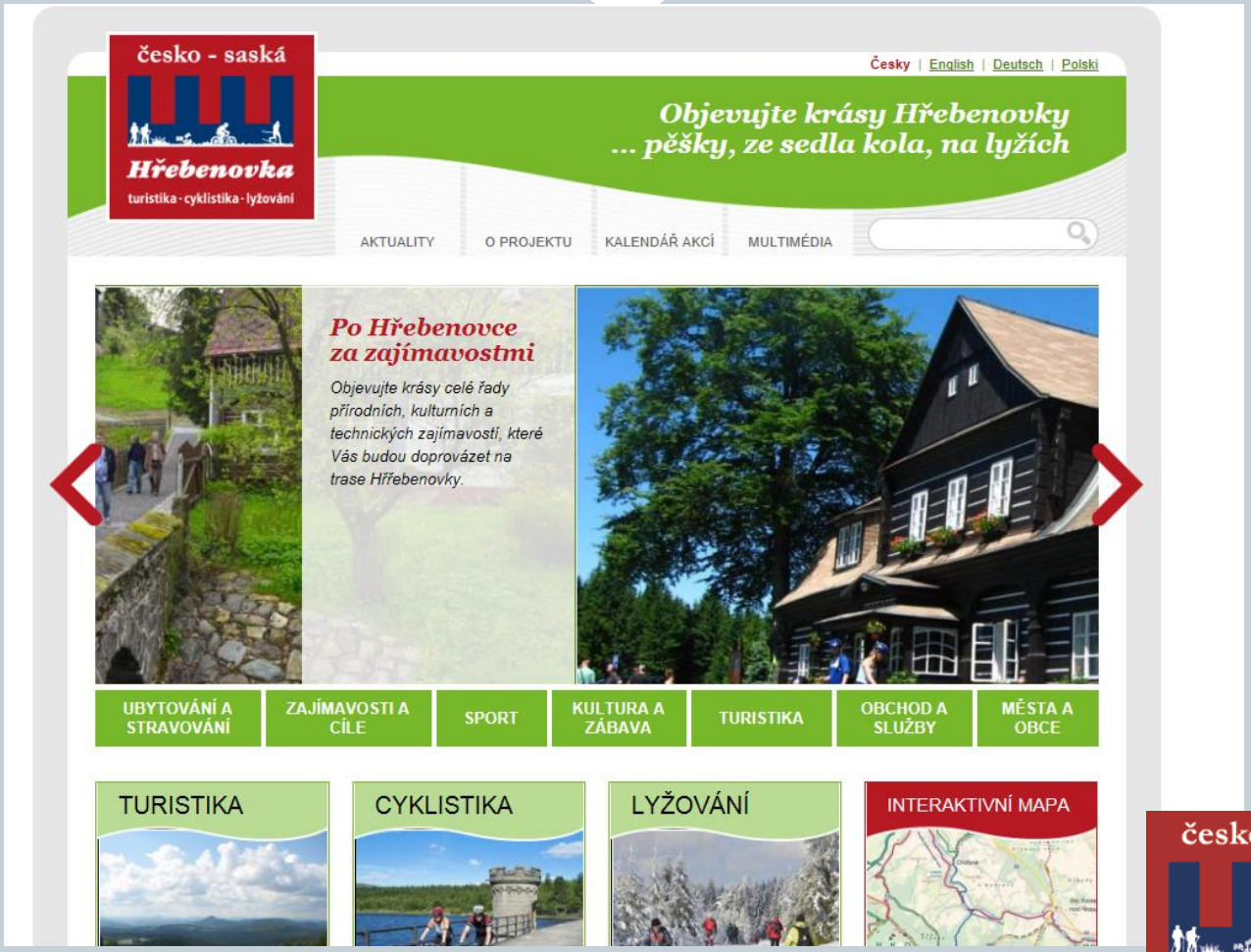

česko - saská
Hřebenovka
turistika · cyklistika · lyžování

Marketingové aktivity

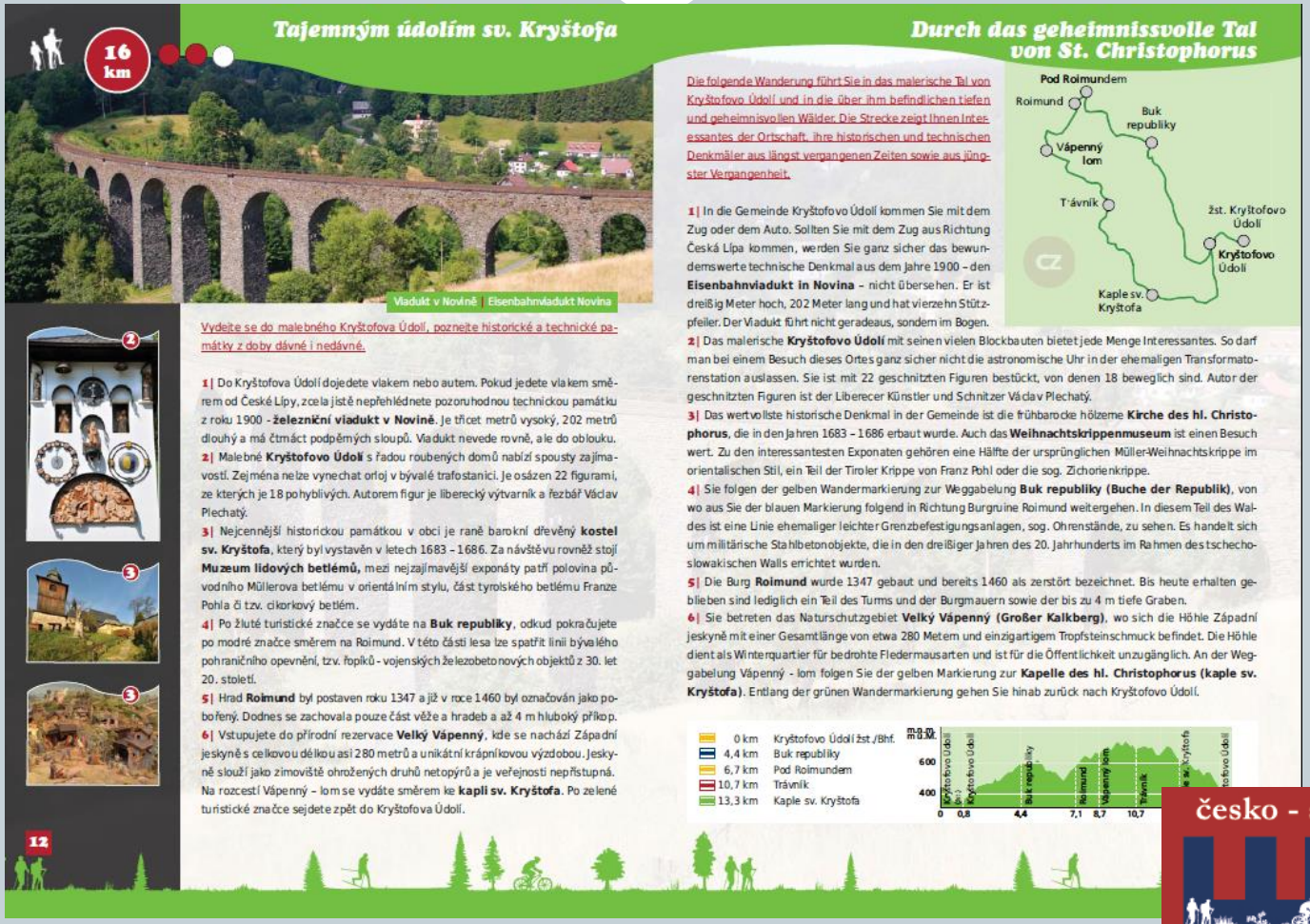

Tajemným údolím sv. Kryštofa

16 km

Viadukt v Novině | Eisenbahnviadukt Novina

Vydejte se do malebného Kryštofova Údolí, poznejte historické a technické památky z doby dávné i nedávné.

1| Do Kryštofova Údolí dojedete vlakem nebo autem. Pokud jedete vlakem směrem od České Lípy, zcela jistě nepřehlédnete pozoruhodnou technickou památku z roku 1900 - **železniční viadukt v Novině**. Je třicet metrů vysoký, 202 metrů dlouhý a má čtmáct podpěrných sloupů. Viadukt nevede rovně, ale do oblouku.

2| Malebné **Kryštofovo Údolí** s řadou roubených domů nabízí spousty zajímavostí. Zejména nelze vynechat orloj v bývalé trafostanici. Je osázen 22 figurami, ze kterých je 18 pohyblivých. Autorem figur je liberecký výtvarník a řezbář Václav Plechatý.

3| Nejcennější historickou památkou v obci je raně barokní dřevěný **kostel sv. Kryštofa**, který byl vystavěn v letech 1683 – 1686. Za návštěvu rovněž stojí **Muzeum lidových betlémů,** mezi nejzajímavější exponáty patří polovina původního Müllerova betlému v orientálním stylu, část tyrolského betlému Franze Pohla či tzv. cikorkový betlém.

4| Po žluté turistické značce se vydáte na **Buk republiky**, odkud pokračujete po modré značce směrem na Roimund. V této části lesa lze spatřit linii bývalého pohraničního opevnění, tzv. řopíků - vojenských železobetonových objektů z 30. let 20. století.

5| Hrad **Roimund** byl postaven roku 1347 a již v roce 1460 byl označován jako pobořený. Dodnes se zachovala pouze část věže a hradeb a až 4 m hluboký příkop.

6| Vstupujete do přírodní rezervace **Velký Vápenný**, kde se nachází Západní jeskyně s celkovou délkou asi 280 metrů a unikátní krápníkovou výzdobou. Jeskyně slouží jako zimoviště ohrožených druhů netopýrů a je veřejnosti nepřístupná. Na rozcestí Vápenný – lom se vydáte směrem ke **kapli sv. Kryštofa**. Po zelené turistické značce sejdete zpět do Kryštofova Údolí.

12

Durch das geheimnissvolle Tal von St. Christophorus

Die folgende Wanderung führt Sie in das malerische Tal von Kryštofovo Údolí und in die über ihm befindlichen tiefen und geheimnisvollen Wälder. Die Strecke zeigt Ihnen Interessantes der Ortschaft, ihre historischen und technischen Denkmäler aus längst vergangenen Zeiten sowie aus jüngster Vergangenheit.

1| In die Gemeinde Kryštofovo Údolí kommen Sie mit dem Zug oder dem Auto. Sollten Sie mit dem Zug aus Richtung Česká Lípa kommen, werden Sie ganz sicher das bewundernswerte technische Denkmal aus dem Jahre 1900 – den **Eisenbahnviadukt in Novina** – nicht übersehen. Er ist dreißig Meter hoch, 202 Meter lang und hat vierzehn Stützpfeiler. Der Viadukt führt nicht geradeaus, sondern im Bogen.

2| Das malerische **Kryštofovo Údolí** mit seinen vielen Blockbauten bietet jede Menge Interessantes. So darf man bei einem Besuch dieses Ortes ganz sicher nicht die astronomische Uhr in der ehemaligen Transformatorenstation auslassen. Sie ist mit 22 geschnitzten Figuren bestückt, von denen 18 beweglich sind. Autor der geschnitzten Figuren ist der Liberecer Künstler und Schnitzer Václav Plechatý.

3| Das wertvollste historische Denkmal in der Gemeinde ist die frühbarocke hölzerne **Kirche des hl. Christophorus**, die in den Jahren 1683 – 1686 erbaut wurde. Auch das **Weihnachtskrippenmuseum** ist einen Besuch wert. Zu den interessantesten Exponaten gehören eine Hälfte der ursprünglichen Müller-Weihnachtskrippe im orientalischen Stil, ein Teil der Tiroler Krippe von Franz Pohl oder die sog. Zichorienkrippe.

4| Sie folgen der gelben Wandermarkierung zur Weggabelung **Buk republiky (Buche der Republik)**, von wo aus Sie der blauen Markierung folgend in Richtung Burgruine Roimund weitergehen. In diesem Teil des Waldes ist eine Linie ehemaliger leichter Grenzbefestigungsanlagen, sog. Ohrenstände, zu sehen. Es handelt sich um militärische Stahlbetonobjekte, die in den dreißiger Jahren des 20. Jahrhunderts im Rahmen des tschechoslowakischen Walls errichtet wurden.

5| Die Burg **Roimund** wurde 1347 gebaut und bereits 1460 als zerstört bezeichnet. Bis heute erhalten geblieben sind lediglich ein Teil des Turms und der Burgmauern sowie der bis zu 4 m tiefe Graben.

6| Sie betreten das Naturschutzgebiet **Velký Vápenný (Großer Kalkberg)**, wo sich die Höhle Západní jeskyně mit einer Gesamtlänge von etwa 280 Metern und einzigartigem Tropfsteinschmuck befindet. Die Höhle dient als Winterquartier für bedrohte Fledermausarten und ist für die Öffentlichkeit unzugänglich. An der Weggabelung Vápenný - lom folgen Sie der gelben Markierung zur **Kapelle des hl. Christophorus (kaple sv. Kryštofa)**. Entlang der grünen Wandermarkierung gehen Sie hinab zurück nach Kryštofovo Údolí.

česko - saská

Hřebenovka

turistika · cyklistika · lyžování

A co dál?

- Rozšíření spolupráce do dalších krajů
- Vytvoření produktu dálkové pěší trasy
- Jednotná koordinace s jednotným logem
- Nabídka tuzemskému a zahraničnímu trhu
- Poskytování služeb na trase

česko - saská
Hřebenovka
turistika · cyklistika · lyžování

Děkuji za pozornost…

… a na viděnou na Hřebenovce!

Eva Hornová

eva.hornova@kraj-lbc.cz

česko - saská

Hřebenovka

turistika · cyklistika · lyžování